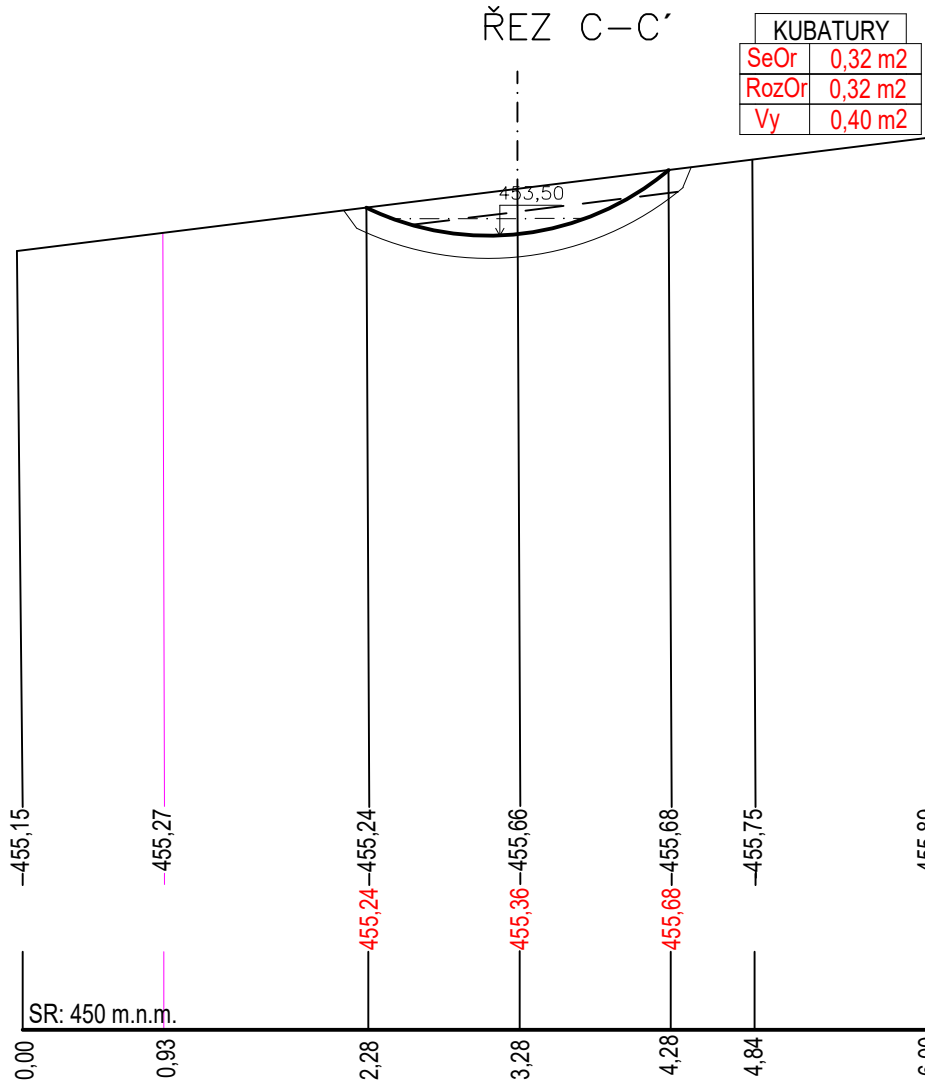
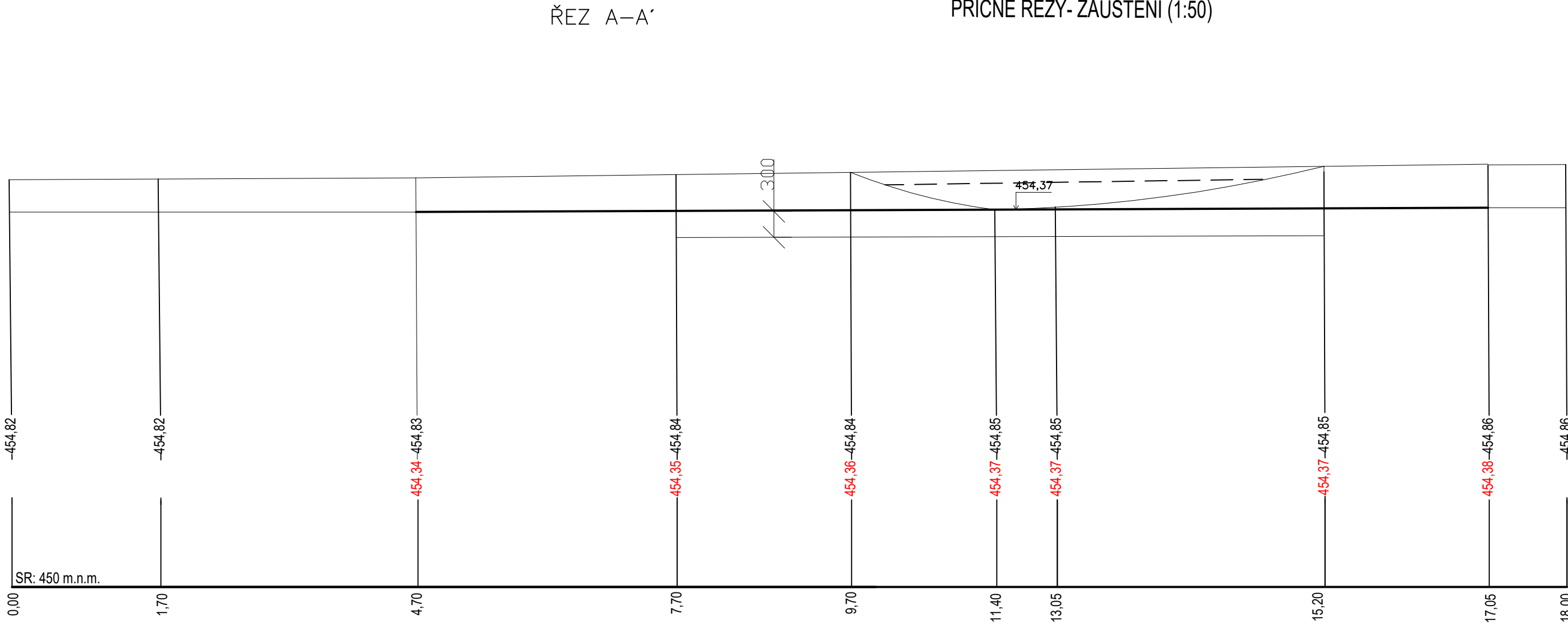
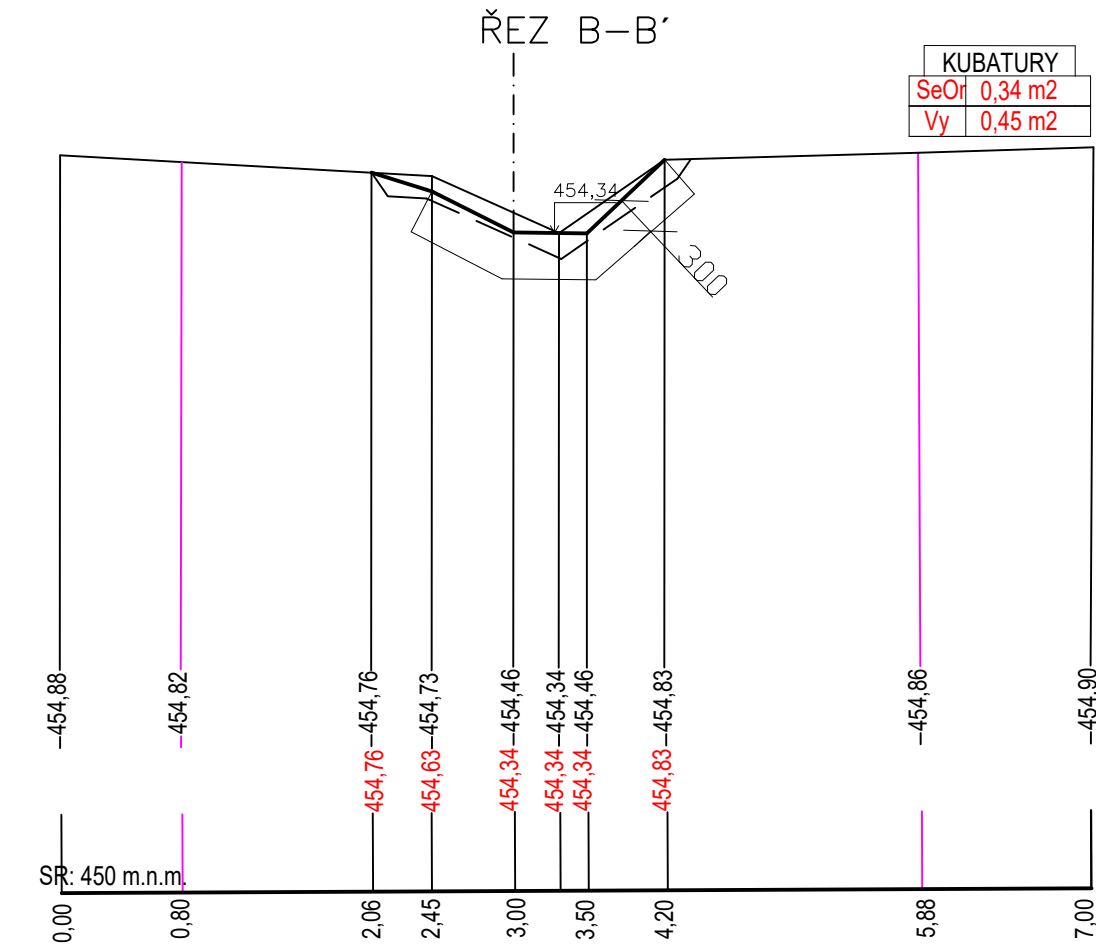


SO1 - ZAÚSTĚNÍ
PŘÍČNÉ ŘEZY- ZAÚSTĚNÍ (1:50)

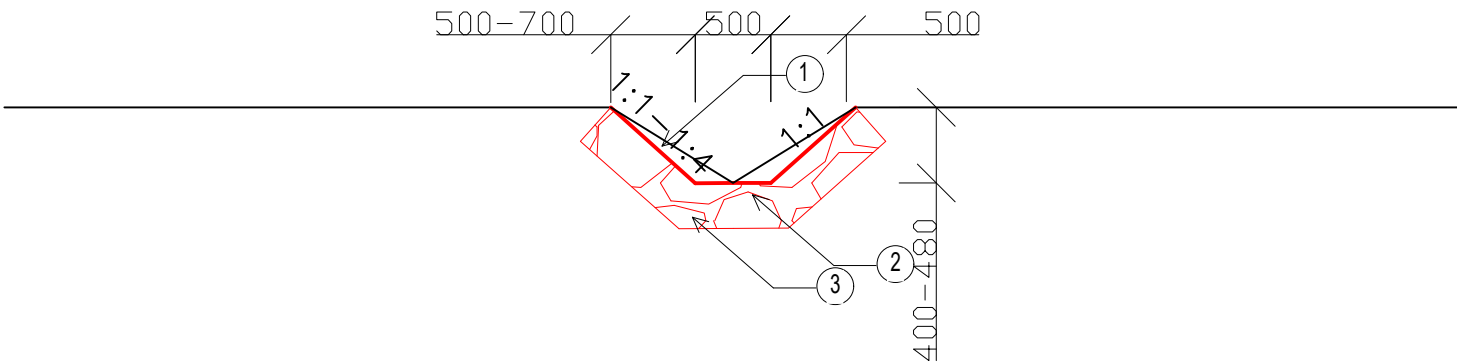


KUBATURY	
SeOr	0,32 m2
RozOr	0,32 m2
Vy	0,40 m2



KUBATURY	
SeOr	0,34 m2
Vy	0,45 m2

VZOROVÝ ŘEZ OPEVNĚNÍM TOKU



- VIDITELNÉ OBRYSY V ŘEZOVÉ LINII
 - OBRYSY KONSTRUKCE
 - HRANICE POZEMKU PŘÍKOPU / TOKU
 - VODNÍ HLADINA
- ① SEJMUTÍ ORNICE TL. 150 mm
② VÝKOP V PROFILU
③ ZÁHOZ Z LK DO 40 kg S UROVNÁNÍM LÍCE

VÝŠKOVÝ SYSTÉM
BPV

OBJEDNATEL:	SPŮ, KPŮ pro Plzeňský kraj, Pobočka Tachov T.G. Masaryka 1326, 347 01 Tachov	ZHOTOVITEL: GEOREAL GEOREAL spol. s r.o., Hálkova 12, Plzeň	
VYPRACOVAL:	Ing. Ivo Paulus		
ZODP. PROJEKTANT:	Ing. Tomáš Pecivál Ph.D	T. KONTROLOVAL: Ing. Pecivál Ph.D	STUPEŇ: OHLÁŠENÍ, DPS
KATASTRÁLNÍ ÚZEMNÍ:	Stráž u Tachova	DATUM: 6/2020	OKRES: Tachov
NÁZEV STAVBY:	STRÁŽ U TACHOVA PR1+TTP1N	FORMÁT: 3xA4	Č. ZAKÁZKY: 230/2020
NÁZEV ČÁSTI:	D. DOKUMENTACE OBJEKTŮ	PŘÍLOHA Č. D.6.2	MĚŘITKO: 1:50
NÁZEV VÝKRESU:	ŘEZY – ZAÚSTĚNÍ		